
715000
720000
725000
730000
735000
740000
745000
750000
755000
4495000
4490000
4485000
4480000
4475000
4470000
4465000
4460000
4455000
SAN MICHELE SALENTINO
LATIANO
MESAGNE
BRINDISI
FRANCAVILLA FONTANA
ORIA
TORRE SANTA SUSANNA
SAN PIETRO VERNOTICO
TORCHIAROLO
CELLINO SAN MARCO
SAN DONACI
SQUINZANO
TREPUZZI
SAN PANCRAZIO SALENTINO
ERCHIE
GUAGNANO
CAMPI SALENTINA
SAVA
MANDURIA
SALICE SALENTINO
NOVOLI
AVETRANA
VEGLIE
CARMIANO
TORRICELLA
MARUGGIO
ARNESANO
PORTO CESAREO
LEVERANO
COPERTINO
NARDO'
ER01
ER02
ER03
ER04
ER05
ER06
ER08
ER09
ER11
ER13
ER14
ER16
ER17
ER18
ER19
Riserva naturale regionale orientata Boschi di Santa Teres
IT9140004
Riserva naturale regionale orientata Boschi di Santa Teresa e dei Lucci
IT9140006
IT9140001
Riserva naturale regionale orientata Bosco di Cerano
IT9140007
Riserva naturale regionale orientata del Litorale T
IT9150027
Riserva naturale regionale orientata Palude del Conte e Duna Costiera - Porto Cesareo
IT9130001
IT9150031
IT9130008
IT9130003
Area naturale marina protetta Porto Cesareo
IT9150028
IT9150042
IT9150013
Parco naturale regionale Porto Selvaggio e Palude del Capitano

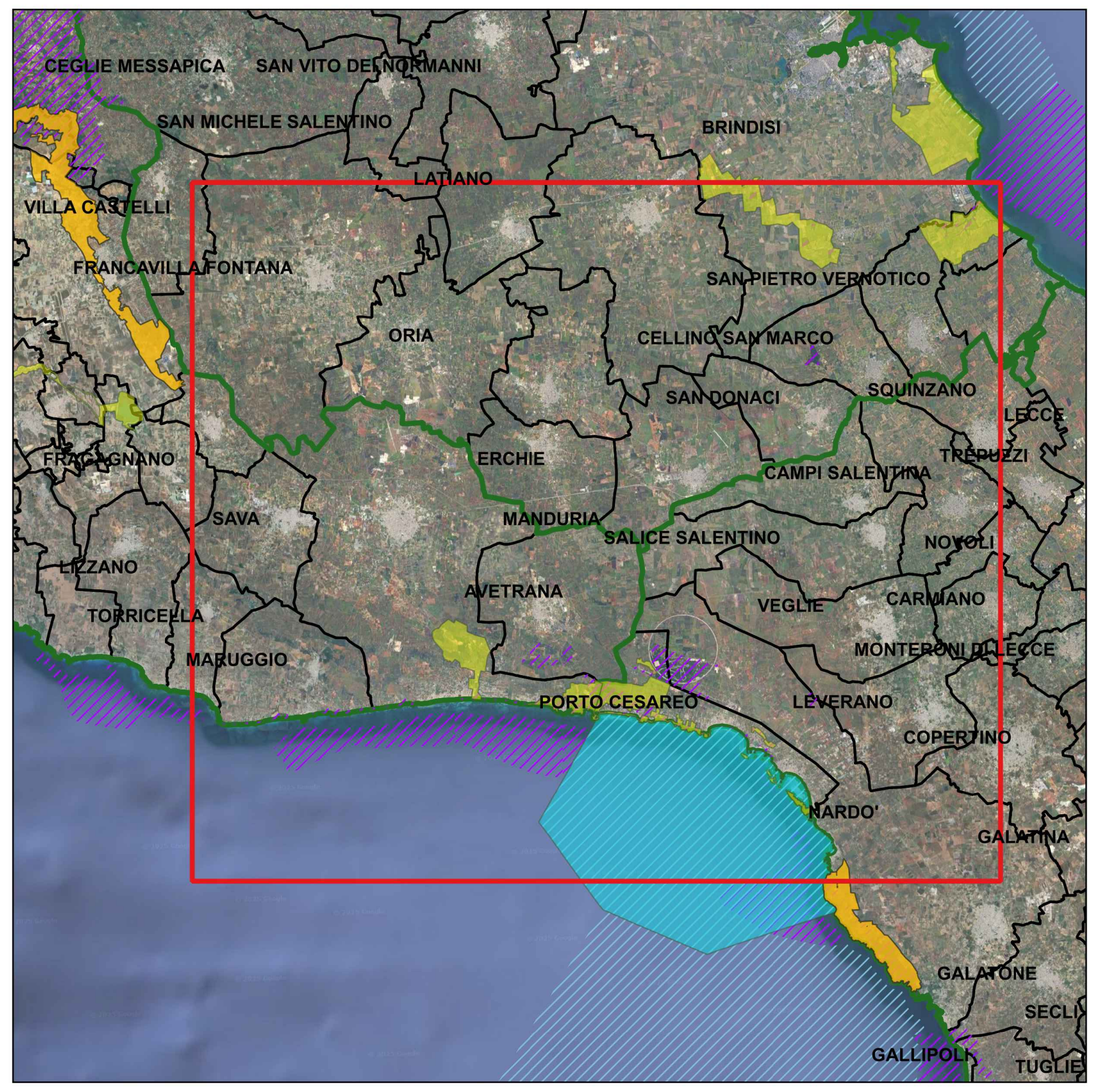
CEGLIE MESSAPICA
SAN VITO DEI NORMANNI
SAN MICHELE SALENTINO
BRINDISI
VILLA CASTELLI
LATIANO
FRANCAVILLA FONTANA
SAN PIETRO VERNOTICO
ORIA
CELLINO SAN MARCO
SQUINZANO
SAN DONACI
LECCE
TREPUZZI
FRAGAGNANO
ERCHIE
CAMPI SALENTINA
SAVA
MANDURIA
SALICE SALENTINO
NOVOLI
LIZZANO
AVETRANA
VEGLIE
CARMIANO
TORRICELLA
MARUGGIO
MONTERONI DI LECCE
PORTO CESAREO
LEVERANO
COPERTINO
NARDO'
GALATINA
GALATONE
SECLÌ
GALLIPOLI
TUGLIE

Legenda

- ⊗ Aerogeneratori
- ━ Cavidotto 150 kV
- ━ ━ Cavidotto 150 kV in condivisione
- ━ Cavidotto MT 30 kV
- ▨ Stallo in condivisione
- ▨ Stazione di utenza 30 150 kV
- ▨ Stazione RTN 380 150 kV
- ■ Storage Yellow

Limiti Amministrativi

- ☐ Limiti comunali
- ☐ Limiti provinciali

Aree Protette

Rete Natura 2000

- ▨ ZSC
- ▨ ZPS

Siti protetti - VI Elenco ufficiale aree protette - EUAP

- ■ Riserva Naturale Regionale
- ■ Riserve Naturali Marine
- ■ Parchi Naturali Regionali

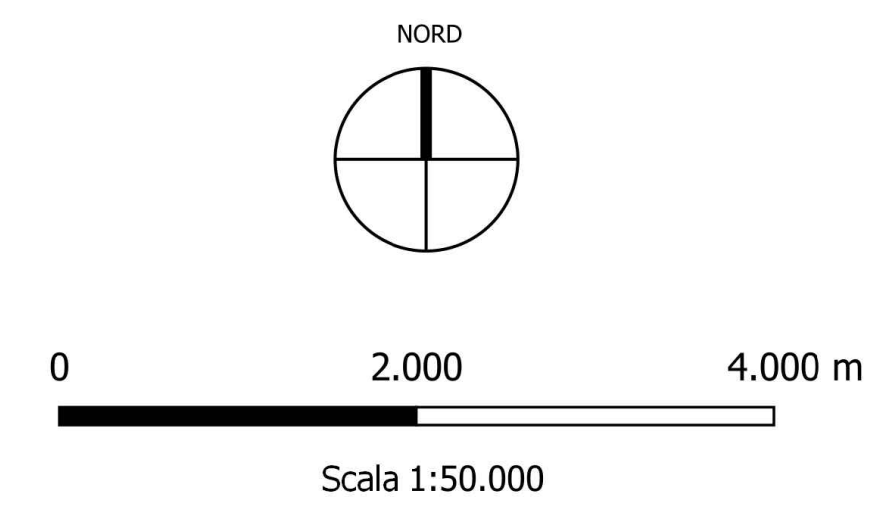
NORD
0
2.000
4.000 m

Scala 1:50.000

Projetto engineering

19_18_EO_ENE_AU_PL_13C_00	MARZO 2025	CARTA DELLE AREE PROTETTE (RETE NATURA 2000, AREE IBA, ZONE RAMSAR, PARCHI E RISERVE, SITI UNESCO)	Dott. M. Elisa Marinosci	Ing. Pietro Rodia	Ing. Leonardo Filotico
N° ELABORATO	**DATA EMISSIONE**	**DESCRIZIONE**	**ESEGUITO**	**CONTROLLATO**	**APPROVATO**

OGGETTO:
Progetto dell'impianto eolico con storage denominato "Contrada Sparpagliata, Donne Masi e Tostini" della potenza complessiva di 154 MW da realizzare nei comuni di Erchie (BR), Torre Santa Susanna (BR), Manduria (TA) e Avetrana (TA).

COMMITTENTE:

YELLOW ENERGY SRL
Z.I. Lotto n. 31, snc
74020 San Marzano di San Giuseppe (TA)

TITOLO:
BCT9OA2_StudioFattibilitaAmbientale_01C

Carta delle aree protette (Rete Natura 2000, aree IBA, zone Ramsar, parchi e riserve, siti UNESCO)

PROJETTO ENGINEERING s.r.l.
Ing. Leonardo Filotico
| Head of Business Development | CTO

P. Iva: 02658050733
Sede Legale: Via Fratelli Salvioni 6, 20154 Milano
Sedi Operative:
Z.I. Lotto 31 | 74020 San Marzano di San Giuseppe (TA)
Via XV Gennaio 10, 2° Piano - Interno 13 | 03014 Fiuggi (FR)

studio@projetto.eu
www.projettoengineering.it/

CERTIFICAZIONI

SR EN ISO 9001:2015
Certificate N°. Q204

SR EN ISO 14001:2015
Certificate N°. E145

SR EN ISO 45001:2018
Certificate N°. OHS97

SR EN ISO 27001:2013
Certificate No. CS011

TIMBRO

ORDINE DEGLI INGEGNERI
della Provincia di TARANTO
Dott. Ing.
FILOTICO Leonardo
N. 1812

SOSTITUISCE:	**SOSTITUTO DA:**	**NOME FILE**	**DIMENSIONE**	**SCALA**	**ELABORATO**
		19_18_EO_ENE_AU_PL_13C_00	A0	1:50.000	PL.13C

Tutti i diritti di autore sono riservati a termini di legge. E' vietata la riproduzione senza autorizzazione